

Tav. I

# Inquadramento dell'area "MONTE RUBIAGLIO"

scala 1:100.000




Coordinate dei vertici dell'area del permesso di ricerca "MONTE RUBIAGLIO" (coordinate geografiche sistema Monte Mario)

vertice	latitudine N	longitudine W
a	42°47'00"	0°31'31.7"
b	42°47'00"	0°25'00"
c	42°43'00"	0°25'00"
d	42°43'00"	0°28'00"
e	42°46'00"	0°28'00"
f	42°46'00"	0°29'00"

Dal vertice "f" al vertice "a" il perimetro del permesso di ricerca segue il confine regionale tra Umbria e Lazio

Area del permesso di ricerca: 36.2 kmq  
Foglio IGM n°129 "Santa Fiora" e n°130 "Orvieto"

Regione: Umbria  
Provincia: Terni  
Comuni: Alleronza, Castel Viscardo, Castel Giorgio, Orvieto

-  confine comunale
-  confine regionale
-  limite permesso di ricerca "MONTE RUBIAGLIO"

